

## Sehenswert



Der Rundgang  
mit Übersichtsplan

# Weinheim sehenswert

## Inhaltsverzeichnis

Übersichtsplan	4-5
Einführung	6
Altstadt-Rundgang	7
Weinheim hören! Telefonische Stadtführungen	8
Ingrid-Noll-Weg	9
Grüffelo-Pfad	10
Actionbounds im Exotenwald	11

## Innenstadt

1 Marktplatz	12
2 Evangelische Stadtkirche	13
3 Katholische St. Laurentiuskirche	13
4 Wohnhaus mit „Fürstenzimmer“	14
5 Ehemaliges Schloss, heute Rathaus	15
6 Schlosspark	16
7 Exotenwald	17
8 Blauer Hut	17
9 Müllheimer Tor	18
10 Hexenturm	18
11 Hofanlage	19
12 Gerberbachviertel	19
13 Kerwehaus	20
14 Ulner Kapelle - Ehemaliges Hospital	20
15 Rabenhauptscher Hof	21
16 Büdinger Hof	21
17 Ehemaliger Judenturm	22
18 Ehem. Deutschordenshaus, heute Museum Stadt Weinheim	22





19 Molitorsches Haus	23
20 Ehem. Karmeliterkloster, heute katholisches Pfarrhaus	23
21 Roter Turm	24
22 Schau- und Sichtungsgarten Hermannshof	24
23 Stadtgarten	25

### Weitere Sehenswürdigkeiten

24a Gröffelo-Pfad	25
24 Burgruine Windeck	26
25 Wachenburg	26
26 Evangelische Peterskirche	27
27 Alte Post	27

### Die Ortsteile

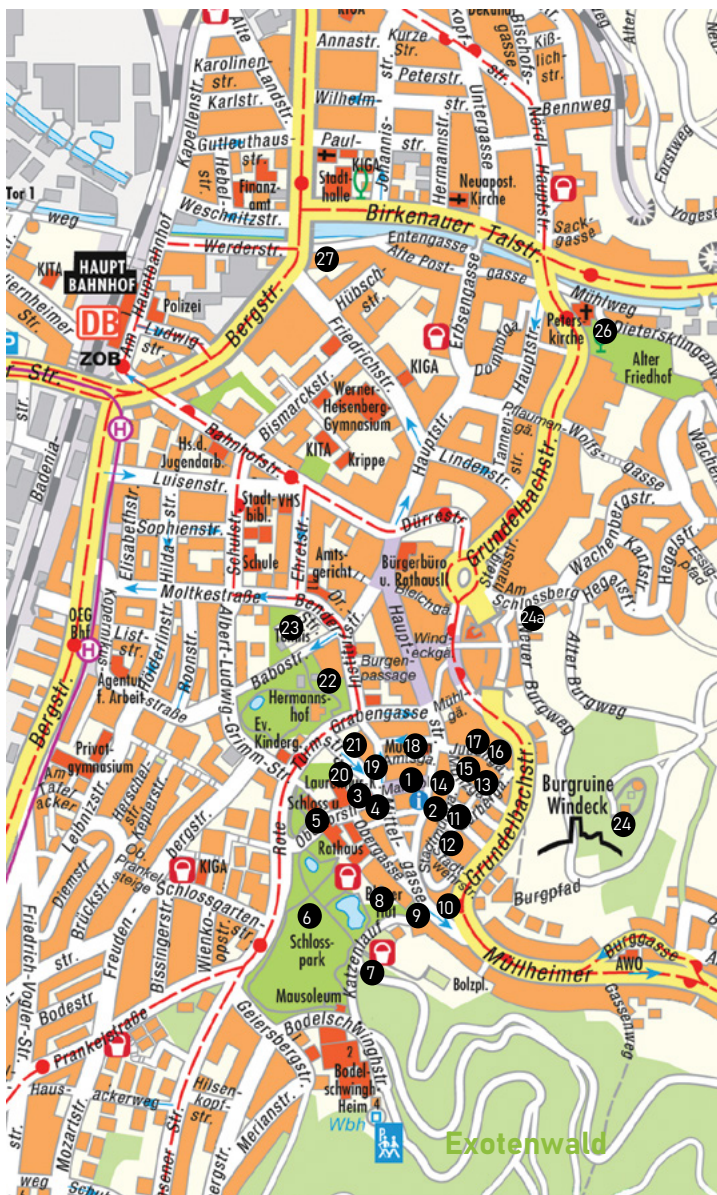
28 Sulzbach, Rathaus	28
29 Lützelsachsen, Evangelische Kirche	29
30 Lützelsachsen, Historisches Rathaus	29
31 Hohensachsen, Rathaus	30
32 Hohensachsen, Katholisches Pfarrhaus	30
33 Ritschweier, Bildstock	31
34 Oberflockenbach, Atzelhof	31
35 Rippenweier / Heiligkreuz, Hessenmühle	32
36 Rippenweier / Heiligkreuz, Evangelische Kirche	32

Führungen und Öffnungszeiten	33-34
------------------------------	-------

Anfahrtsplan	35
--------------	----



# Übersichtsplan Weinheim





## Sehenswertes



- 1 Marktplatz, Tourist Information / Start Ingrid-Noll-Weg
- 2 Ev. Stadtkirche
- 3 Kath. St. Laurentiuskirche
- 4 Wohnhaus mit „Fürstenzimmer“
- 5 Ehem. Schloss, heute Rathaus
- 6 Schlosspark
- 7 Exotenwald / Start Actionbounds
- 8 Blauer Hut
- 9 Müllheimer Tor
- 10 Hexenturm
- 11 Hofanlage
- 12 Gerberbachviertel
- 13 Kerwehaus
- 14 Ulner Kapelle - Ehemaliges Hospital
- 15 Rabenhauptscher Hof
- 16 Büdinger Hof
- 17 Ehem. Judenturm
- 18 Ehem. Deutschordenshaus, heute Museum Stadt Weinheim
- 19 Molitorsches Haus
- 20 Ehem. Karmeliterkloster, heute Kath. Pfarrhaus
- 21 Roter Turm
- 22 Schau- und Sichtungsgarten Hermannshof
- 23 Stadtgarten
- 24a Start Gruffelo-Pfad
- 24 Burgruine Windeck
- 25 Wachenburg
- 26 Ev. Peterskirche
- 27 Alte Post



# Weinheim sehenswert

Weinheim ist eine lebendige, sehenswerte Stadt. Mit ihren zwei Burgen, der historischen Altstadt und dem milden Klima lockt sie Jahr für Jahr viele Besucher an die Bergstraße. Aber die große Kreisstadt im Rhein-Neckar-Dreieck hat noch mehr zu bieten: Wirtschaftskraft und moderne Bildungsmöglichkeiten in einem attraktiven Wohnumfeld machen Weinheim zu einem geschätzten Standort in der Region.

Weinheim lädt mit der malerischen Altstadt, seinen „Grünen Meilen“ und seinen Einkaufsmöglichkeiten zu einem Besuch ein.

## Nutzen Sie diese Vielfalt:

Schlendern Sie durch das historische Gerberbachviertel mit den eindrucksvollen Fachwerkhäusern, tauchen Sie ein in die unterschiedlichsten Park- und Gartenwelten, verweilen Sie auf dem Weinheimer Marktplatz, einem der schönsten Plätze entlang der Bergstraße. Umgeben von pittoresken Häusern entfaltet sich hier unter japanischen Schnurbäumen ein romantisches Flair.

Oder genießen Sie von der Wachenburg oder der Windeck bei schönem Wetter einen herrlichen Ausblick auf Weinheim und die Rheinebene bis hinüber in die Pfalz.

## Machen Sie sich auf zu Weinheims Sehenswürdigkeiten ...



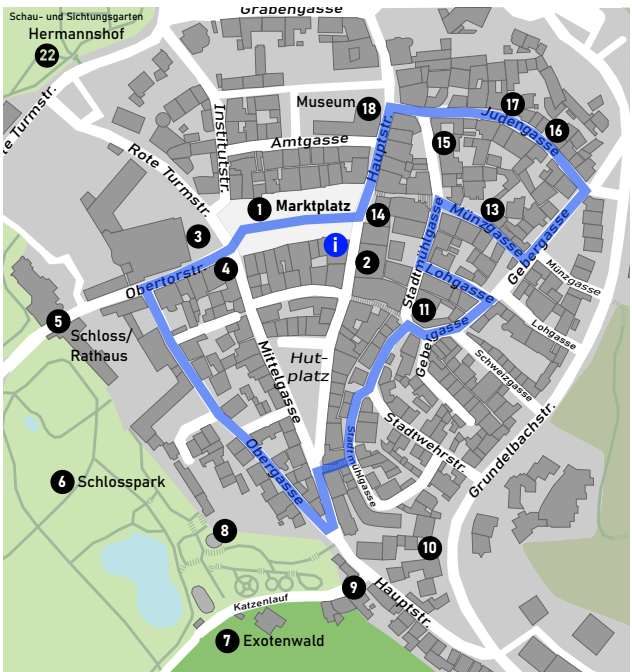


## Altstadt-Rundgang

### Entdecken Sie die Weinheimer Altstadt

Ein ausgeschilderter Fußweg führt durch die schöne Altstadt von Weinheim. Die Broschüre „Sehenswert“ begleitet diesen Rundweg. Starten kann man z.B. direkt vom Marktplatz aus, dazu geht man am besten Richtung Museum und biegt dann rechts in das Gerberbachviertel (Judengasse) ab. Von dort aus folgt man einfach den Pfeilschildern.

Dauer: ca. 1 Stunde





## Weinheim hören!

### Telefonische Stadtführung

Eine Alternative zu dem beschilderten Altstadttrudgang und wenn z.B. keine öffentliche Altstadtführung stattfindet, ist das Angebot „Weinheim hören“. Dabei rufen Sie einfach eine der untenstehenden Telefonnummern an und können den Ausführungen von Stadtführer:innen vom Band lauschen. Die Punkte sind jeweils in sich abgeschlossen, so das ein Start jederzeit möglich ist. Die Schilder mit den Telefonnummern begegnen Ihnen auch bei Ihrem Spaziergang durch die Stadt. Eine tolle Möglichkeit sich seine Stadtführung individuell zusammenzustellen:

Marktplatz:	06201 24924-01
Schloss:	06201 24924-02
Schlosspark und Exotenwald:	06201 24924-03
Gerberbachviertel:	06201 24924-04
Museum der Stadt Weinheim:	06201 24924-05
Hermannshof:	06201 24924-06
Rodensteiner Brunnen:	06201 24924-07
Burgruine Windeck:	06201 24924-08
Wachenburg:	06201 24924-09

Es fallen nur die üblichen Telefongebühren ins deutsche Festnetz an. Weinheim hören finden Sie des Weiteren im mobilen Internet unter [www.pa-g.de/weinheim](http://www.pa-g.de/weinheim) oder wenn Sie mit der Kamera Ihres Smartphones den QR-Code scannen.



**Informationen zu unseren öffentlichen Führungen finden Sie auf S. 34.**







## Ingrid-Noll-Weg

### Unterwegs mit der beliebten Krimibuch-Autorin

Ingrid Noll ist eine der erfolgreichsten deutschen Romanautorinnen und die bekannteste Bürgerin der Stadt Weinheim. Auf dem ihr gewidmeten Audio-Weg begleitet Frau Noll Sie digital zu bekannten Sehenswürdigkeiten Weinheims, erzählt dabei Anekdoten aus Ihrem Leben und liest passende Stellen aus ihren Kriminalgeschichten vor.

### Und so funktioniert´s:

Scannen Sie mit der Kamera Ihres Smartphones den QR-Code auf einem der Wegweiser oder gehen Sie auf [www.weinheimerwege.de](http://www.weinheimerwege.de)

Hier finden Sie 13 Stationen (s.u.), hinterlegt mit passenden Geschichten, die per Handy auf Knopfdruck abgespielt werden können und Sie auf Ihrem Spaziergang begleiten.

### Der Rote Hahn begleitet die Tour von Anfang bis Ende:

- Station 1: Der Marktplatz
- Station 2: Die St. Laurentius-Kirche
- Station 3: Das Kurpfälzische Schloss
- Station 4: Die Alte Zeder
- Station 5: Der Ginkgo
- Station 6: Tisch des Honoré de Balzac
- Station 7: Das Mausoleum
- Station 8: Der Heilkräutergarten
- Station 9: Der Blaue Hut
- Station 10: Die Burgen
- Station 11: Das Museum in der Amtsgasse
- Station 12: Der Hermannshof
- Station 13: Zurück am Marktplatz





## Grüffelo-Pfad

### Die beliebten Kinderbuchfiguren aus Statuen aus Holz

Ihr liebt die Bücher mit dem Grüffelo? Dann müsst ihr das zottelige Monster und die kleine Maus hier in Weinheim besuchen. Den Grüffelo mit den feurigen Augen, giftige Warzen und schrecklichen Klauen sowie die Maus und alle Anderen findet ihr auf dem Weg zur Burgruine Windeck auf dem Grüffelo-Pfad. Dort wurden die beliebten Kinderbuchfiguren als Statuen aus Holz zum Anfassen aufgestellt. An jeder Station gibt es eine Erklärtafel und ein Rätsel zu lösen. Über einen QR-Code können zusätzlich weitere Informationen zum Pfad, zur Stadt oder auch zu den Grüffelo-Büchern abgerufen werden. Und selbstverständlich kann man sich gerne mit den Tieren von den Erwachsenen fotografieren lassen.



Den Weg startet man am Besten „Am Schloßberg/Neuer Burgweg“. Am Anfang ist der Weg ziemlich steil, aber trotzdem kann er sowohl mit dem Rollstuhl als auch mit dem Kinderwagen befahren werden.





## Actionbound

### Digitale Schnitzeljagd durch den Exotenwald

Wisst Ihr, wie viele Baumarten im Exotenwald stehen? Oder wie hoch die Mammutbäume sind? Und woher stammt eigentlich der Gingko-Baum?

Bei einem Besuch im Exotenwald in Weinheim kommen sicher auch bei Euch viele Fragen auf. Deshalb könnt Ihr auf digitale Schnitzeljagd durch den Exotenwald gehen und das rund um die Uhr, an 365 Tagen im Jahr. Wie das geht? Ganz einfach:

1. Kostenlos die App Actionbound auf ein Mobilgerät herunterladen
2. QR Code über die App scannen oder direkt in der App suchen
3. Actionbound herunterladen und direkt offline spielen

Folgende zwei Actionsbounds stehen Euch zur Verfügung:

#### Wald der Sinne

Eine Herausforderung für Deine 5 Sinne! Stelle Dich spannenden Aufgaben und erlebe den Wald haut- und naturnah.

**Altersempfehlung:** ab 8 J.

**Dauer:** ca. 90 Minuten

**Wegstrecke:** ca. 2,3 km



**Start:**  
Eingang am  
Schlosspark

**Ziel:**  
Waldparkplatz  
Bodelschwingh-  
Heim

#### Wald des Wandels

Teste Dein Wissen und werde ein wahrer Experte für den Exotenwald. Es erwarten Dich viele Fragen und besondere Informationen.

**Altersempfehlung:** ab 12 J.

**Dauer:** ca. 90 Minuten

**Wegstrecke:** ca. 2,3 km



**Start:**  
Eingang am  
Schlosspark

**Ziel:**  
Waldparkplatz  
Bodelschwingh-  
Heim





# 1 Marktplatz

## Altes Rathaus mit Tourist Information – Marktbrunnen – Ehemalige Löwenapotheke

Ausgangspunkt des Rundgangs ist der Marktplatz mit dem Alten Rathaus.

Das Erdgeschoss des um 1557 als Kaufhaus geschaffenen Baus war ursprünglich eine offene Halle. Darüber befindet sich der mit reicher Renaissancemalerei ausgestattete Bürgersaal.

Ab 1752 bis nach dem 1. Weltkrieg diente das Gebäude als Rathaus. Der Staffelgiebel und der hölzerne Balkon wurden 1861/62 stilgerecht erneuert. 1968 und 1997–2002 wurde das Gebäude einer gründlichen Renovierung unterzogen. Seit Juli 2016 beherbergt das Gebäude nach Umbauarbeiten die Tourist-Information.

An der Vorderfront zeigt ein Schildhalter im zweiten Obergeschoss die drei Bestandteile des Weinheimer Wappens: den pfälzischen Löwen, die weiß-blauen Wittelsbacher Rauten und die Weinleiter.

In unmittelbarer Nachbarschaft stehen der Marktbrunnen aus dem Jahre 1928 mit der Statue der Justitia und der prächtige Fachwerkbau der Löwenapotheke aus dem Anfang des 17. Jahrhunderts.





# Evangelische Stadtkirche

2

Hauptstraße 125

Die evangelische Stadtkirche ist in die Häuserreihe der Hauptstraße eingefügt. 1731 wurde der Grundstein gelegt, die Kirche jedoch erst 1736 eingeweiht.

Der schlichte barocke Innenraum enthält noch zum Teil das alte Kirchengestühl.



# Kath. St. Laurentiuskirche

3

Obertorstraße 2

Die in den Jahren 1911-13 neu erbaute Laurentiuskirche birgt in ihrem Inneren zahlreiche Grabdenkmäler des 13.-18. Jahrhunderts aus der Vorgängerkirche.

Die Hoch- und Seitenaltäre stammen aus der Zeit um 1730. Der Turm wurde bereits 1850 nach Plänen des in Weinheim geborenen badi-schen Baumeisters Heinrich Hübsch errichtet.







## 4 Wohnhaus mit „Fürstenzimmer“

### Obertorstraße 1

Im Eckhaus Obertorstraße/ Mittelgasse wohnte von 1818 bis 1838 der Pädagoge, Schriftsteller und Politiker Albert Ludwig Grimm (1786-1872). A. L. Grimm, nicht verwandt mit den Brüdern Grimm, veröffentlichte u. a. als erster eine Bearbeitung des Märchens „Schneewittchen“ in deutscher Sprache.

Das „Fürstenzimmer“ im 1. Stock zeigt noch die ursprüngliche Ausstattung mit reichen Stuckarbeiten des 18. Jahrhunderts.

Hier starb 1795 Fürst Friedrich zu Schwarzenberg. Sein Marmorepitaph befindet sich in der gegenüberliegenden St. Laurentiuskirche.

Da das Fürstenzimmer sich in Privatbesitz befindet ist es leider nicht öffentlich zugänglich.

4





# Ehemaliges Schloss, heute Rathaus

5

## Obertorstraße 9

Das ehemalige Schloss, heute Rathaus und Sitz der Stadtverwaltung, setzt sich aus Bauteilen verschiedener Epochen zusammen. Zum ältesten Baubestand aus der Zeit um 1400 gehört die Durchfahrt des Obertorturms, der durch den Umbau Ende des 17. Jahrhunderts seinen wehrhaften Charakter verlor.

Rechts schließt sich der Renaissancebau des Kurfürstlichen Schlosses von 1537 an (Eingang C).

Hier verbrachten Mitglieder der kurfürstlichen Familie wie Ottheinrich, Johann Wilhelm

und seine Frau Anna Maria Luisa Medici sowie Elisabeth Auguste längere Zeit. Dann folgte der von der Familie Berckheim in der zweiten Hälfte des 19. Jahrhunderts umgebaute Schlossteil mit dem 1868 errichteten neugotischen Turm (Eingang D).

Der südlich des Obertors gelegene barocke Schlossteil wurde 1725 durch die Familie Ulner von Dieburg errichtet (Eingang A).

Seit 1938 befindet sich die gesamte Anlage im Besitz der Stadt Weinheim.



5



5




## 6 Schlosspark

Der im Stil eines englischen Gartens angelegte Schlosspark ist für die einen ein Ort der Ruhe und Entspannung, für die anderen jedoch eine Insel exotischer Schönheit mit seltenen und teils sehr alten Gehölzen. Rhododendren und Eiben sowie Buchs, Stechpalmen und Esskastanien prägen das Bild genauso wie weitläufige Rasenflächen.

Glanzpunkte sind:

- die älteste Zeder Deutschlands im Kleinen Schlosspark
- der Heilkräutergarten am Blauen Hut
- das 1908/13 entstandene Mausoleum der Familie von Berckheim in der Südostecke
- historische und modernere Skulpturen





## Exotenwald

7

Der Exotenwald ist ein stadtnaher Erholungswald. Auf gut begehbaren und gekennzeichneten Waldwegen können seit 1872 gepflanzte Waldbestände mit markanten, zum Teil gewaltigen, fremdländischen Laub- und Nadelbaumarten besichtigt werden.

Heute sind rund 170 verschiedene Baum- und Straucharten zu bewundern. Bemerkenswert ist, dass Waldbestände und keine Einzelbäume angepflanzt wurden.

Die bereits 150 Jahre alten Mammutbäume zählen mit bis zu 60 Metern zu den höchsten Bäumen Europas.

## Blauer Hut

8

Der Blaue Hut, südwestlicher und wohl ältester Teil der Stadtbefestigung aus der Zeit um 1250 bis 1300, liegt am Rande des Schlossparks.

Seinen Namen verdankt er der Farbe seines ehemaligen Schieferdaches.

Der nur über den Wehgang zugängliche Turm diente in früheren Zeiten als Gefängnis mit einem 8 m tiefen Verlies.

Hier sind ein Teil der Stadtmauer und des ehemaligen Zwingers erhalten.





## 9 Müllheimer Tor

Ein Sandsteinrelief erinnert an das Müllheimer Tor, das östliche der drei Weinheimer Stadttore, welches 1608 errichtet wurde.

Es wurde 1882 abgerissen. Der Torbogen mit der Inschrift blieb erhalten und bildet seit 1954 einen Eingang zum Schlosspark.

## 10 Hexenturm

### Grundelbachstraße

Am Rande des Gerberbachviertels, an dem heute unterirdisch fließenden Grundelbach gelegen, stehen die Überreste des im 13. Jahrhundert erbauten Hexenturms; ein ehemaliger Doppelturm, worauf der noch in halber Höhe

sichtbare Verbindungssteg hinweist.

Der Name entstand erst im 19. Jahrhundert; in den Unterlagen der Stadt gibt es keine Hinweise auf Hexenprozesse.







# Hofanlage

11

## Stadtmühlgasse 3

Hinter dem breiten Toreingang des Hauses verbirgt sich eine Hofanlage aus dem 16. Jahrhundert mit reichem Fachwerk. Ungewöhnlich ist der Brüstungsschmuck aus

Kreisscheiben mit Wirbelrad, Doppeladler und einem Kopf mit Strahlenkranz. Die Hofanlage befindet sich in Privatbesitz und ist leider nicht öffentlich zugänglich.

# Gerberbachviertel

12

Das Gerberbachviertel wirkt mit seinen winkligen Gassen und alten Fachwerkhäusern sehr malerisch. In diesem am Bach gelegenen Viertel sind noch heute zahlreiche Gerberhäuser und -werkstätten zu sehen, z. B. Gerbergasse 14, Lohgasse 5, Gerbergasse 3, Quergasse 1 und Münzgasse 8.



11



12



## 13 Kerwehaus

Münzgasse 13

Das 1559 erbaute Fachwerkhaus ist seit 1970 im Besitz des „Heimat- und Kerwevereins Alt Weinheim e.V.“.

Es bildet den Mittelpunkt

eines der größten Volksfeste an der Bergstraße, der jährlich Anfang August stattfindenden Weinheimer Kerwe (Kirchweih).


## 14 Ulner Kapelle – Ehemaliges Hospital

Stadtmühlgasse 2

Nur von der Gerberbachseite sichtbar sind Chor und Langhaus der um 1350 dank einer Stiftung Hildegunds von Weinheim erbauten Kapelle. Das Hauptportal der Kapelle, von einem Wohn- und Geschäftshaus zur Marktplatzseite überbaut,

zeigt im Schmiedewerk das Wappen der Ulner, der späteren Besitzer der Kapelle.

Das zur Stiftung gehörende, an die Kapelle angebaute, frühere Armen- und Altespital wurde mehrfach umgebaut.





# Rabenhauptscher Hof

15

## Münzgasse 1-5

Der ehemalige Adelshof steht an der Ecke Münzgasse 1-5 und Judengasse 2/1. Im Kern aus dem früheren 15. Jahrhundert, wurde das Anwesen u. a. im 17. Jahrhundert stark verändert.

Über den Portalen befinden sich die Wappen von Rabenhaupt und von Meerfeld (Münzgasse) bzw. von Rabenhaupt und Recke von der Horst (Judengasse).

# Büdingener Hof

16

## Judengasse 15/17

Der Büdingener Hof diente zeitweise als Zunfthaus der Gerber. Am 1582 errichteten Treppenturm sind u. a. die Initialen des Erbauers Thomas Büdingen und das Schabmesser als Zunfzeichen der Gerber zu

sehen. An der Stelle des Nebengebäudes befand sich im Mittelalter vermutlich die Synagoge der 1298 erstmals erwähnten jüdischen Gemeinde.





## 17 Ehemaliger Judenturm

Judengasse 9

Im Hof des Hauses Judengasse 9 sind Fundamente des im 14. Jahrhundert erbauten, viereckigen,

ehemals mächtigen Turms erhalten. Er stand in der Nord-Ost-Ecke der befestigten Stadt.

## 18 Ehem. Deutschordenshaus, heute Museum der Stadt Weinheim

Amtsgasse 2

Das Deutschordenshaus wurde 1710 unter dem Hoch- und Deutschmeister Franz Ludwig von der Pfalz errichtet. Sein prächtiges Herrschaftswappen schmückt das stattliche ehemalige Eingangsportal. Im Innenhof des Gebäudes befindet sich eine 1949 geschaffene Nachbildung des Merian-Stiches von Weinheim aus dem Jahr 1618.

Das Museum zeigt auf 4 Etagen und 1.000 qm die Geschichte der Stadt Weinheim und der Region - u.a. einen fast 42.000 Jahre alten Mammutschädel, mittelalterliche Fresken einer abgebrochenen Kirche, Stadtansichten, Möbel aus dem Weinheimer Schloss, Gegenstände aus der Landwirtschaft und vieles mehr. Öffnungszeiten siehe Seite 30





# Molitorsches Haus

19

Marktplatz 18 / Institutstraße

Dieser ehemalige Adelshof befand sich im Besitz der Familie Ulner von Dieburg. Der Massivunterbau und der achtseitige Treppenturm entstanden 1557/58.

Die Konstruktion des Fachwerkobergeschosses und des Giebels datiert 1344 und gilt damit als das älteste Fachwerk zwischen Rhein, Main und Neckar.

# Ehem. Karmeliterkloster, heute katholisches Pfarrhaus

20

Rote Turmstraße 1

Der Klosterbau, dessen Grundstein 1720 an der Stelle eines Vorgängerbauwerks gelegt wurde, dient seit der Aufhebung des

Klosters im Jahre 1802 als katholisches Pfarrhaus. Hier fand 1832 das „Fest der Freien Presse“ mit über 200 Teilnehmern statt.







## 21 Roter Turm

### Rote Turmstraße

Der aus dem 14. Jahrhundert stammende Turm war Teil der Stadtbefestigung und diente bis in die Mitte des 19. Jahrhunderts als Gefängnisturm.

Der Pyramidenkegel über dem Zinnkranz trug früher ein rotes Ziegeldach, das dem Turm seinen Namen gab.



## 22 Schau- und Sichtungsgarten Hermannshof

### Babostraße 5

Der Garten ist eine Forschungs- und Bildungseinrichtung für Staudenverwendung unter ökologischen und ästhetischen Aspekten. Man kann über 2500 Staudenarten und -sorten kennenlernen.

Ferner prägen sehr alte, in Deutschland z. T. sehr seltene Gehölze die Anlage. Ein Besuch gibt Gartenfreunden und Fachleuten viele Anregungen für neuartige, ansprechende Gartengestaltung.





## Stadtgarten

23

Drei bedeutende Denkmäler hat diese Parkanlage zu bieten: Das 1999 aus rotem Odenwälder Sandstein errichtete Mahnmal für die Opfer von Gewalt, Krieg und Verfolgung, das Babo-Denkmal und

das Krausé-d'Avis-Grabmal, das an die frühere Nutzung des Geländes als Friedhof erinnert.

Interessant ist auch der historische Geißenbrunnen.

## Grüffelo-Pfad mit den beliebten Kinderbuchfiguren auf dem Weg zur Burgruine Windeck

24a

Die Bücher um die kleine Maus und den sagenumwobenen Grüffelo aus dem Beltz Verlag, mit Sitz in Weinheim, kennt fast jedes Kind.

Seit 2022 gibt es in Weinheim den Grüffelo-Pfad für Klein und Groß. Auf dem ca. 700m langen

Weg warten verschiedene Figuren darauf entdeckt zu werden. An jeder Station gibt es weitere Infos zum Grüffelo und zu Weinheim sowie ein kleines Rätsel.

Weitere Infos finden Sie auch auf Seite 10 in dieser Broschüre.



# Weitere Sehenswürdigkeiten

## 24 Burgruine Windeck



### Schlossberg

Als Schutzburg des Klosters Lorsch nach 1100 erbaut, wurde die Windeck im ausgehenden 17. Jahrhundert zerstört. Seit 1978 ist die Burgruine im Besitz der Stadt Weinheim, die sich um

den Erhalt der Burg bemüht. Eine architektonische Rarität ist die in die Mauer des Bergfrieds eingelassene Wendeltreppe.

Öffnungszeiten der Burgen?

- Einfach einen der QR-Codes scannen!

## 25 Wachenburg



### Wachenberg


Die fast auf der Kuppe des Wachenbergs gelegene Wachenburg entstand in den Jahren 1907-1928 als Gedenk- und Begegnungsstätte des Weinheimer Senioren-Convents (WSC)

und seiner aktiven studentischen Corps. Mittelpunkt des gesellschaftlichen Lebens des WSC ist das alljährlich in der Himmelfahrtswoche stattfindende Treffen.

24



25





# Evangelische Peterskirche 26

Grundelbachstraße 114

Die erste Nachricht über eine Kirche aus Weinheim stammt aus dem Jahre 861. Möglicherweise handelte es sich hierbei um einen Vorgängerbau der um 1000 errichteten Peterskirche. Die Peterskirche erfuhr im Lauf der Jahrhunderte viele bauliche Veränderungen. 1910 wurde sie abgerissen und

durch den jetzigen neoromanischen Bau ersetzt. Die mittelalterlichen Fresken sind heute im Museum der Stadt Weinheim zu sehen. Seit Einführung der Reformation in der Kurpfalz 1555/56 diente sie, von kurzen Unterbrechungen abgesehen, der evangelisch-reformierten Gemeinde.

## Alte Post 27

Alte Postgasse 41-59

Die Alte Post am Südufer der Weschnitz wurde nach fünfjähriger Bauzeit 1582 fertiggestellt.

Bis Anfang des 19. Jahrhunderts beherbergte sie als Wirtshaus „Zum Gol-

denen Bock“ auch Persönlichkeiten wie z. B. Goethe auf dessen Durchreise 1775.

1801-1840 wurde das Gebäude als Posthalterei genutzt.



In den Jahren 1971 bis 1973 wurden die umliegenden Ortschaften Hohensachsen, Lützelsachsen, Oberflockenbach, Ofling, Rippenweier, Ritschweier, Sulzbach und Waid eingemeindet.

In den Bergstraßenorten Hohensachsen, Lützelsachsen und Sulzbach

spielt der Wein- und Obstbau eine große Rolle.

Die im Odenwald gelegenen Ortsteile Oberflockenbach, Rippenweier und Ritschweier werden durch bewaldete Höhen und Wiesen geprägt und verfügen über ein gut ausgebautes Netz von Wanderwegen.

## 28 Sulzbach Rathaus

### Nördliche Bergstraße 37

Das 1836 in klassizistischer Form erbaute, zweigeschossige Haus mit seinen drei Arkaden im Erdgeschoss beherbergt seit über 150 Jahren die Gemeinde- und

Ortsteilverwaltung Sulzbach. Über dem mittleren Bogen ist das Sulzbacher Wappen, ein fünfstrahliger silberner Stern im blauen Feld, angebracht.





# Lützelsachsen Evangelische Kirche

29

Weinheimer Straße 13

Die 1773 erbaute reformierte Kirche war der erste Kirchenbau im Ort. 1908 wurde an den dreiachsigen Saalbau ein neubarocker Glockenturm

angefügt. In den Jahren 2000 und 2001 wurde die Kirche renoviert und der Innenraum zeitgenössisch gestaltet.

# Lützelsachsen Historisches Rathaus

30

Sommergasse 65


Das zweigeschossige Renaissance-Fachwerkhaus mit Satteldach und Dachreiter wurde 1688 über der Straßendurchfahrt erbaut, 1808 umgebaut und im Jahr

2015 saniert. Das Gebäude beherbergt auch heute noch die Verwaltungsstelle Lützelsachsen.

29



30







## 31 Hohensachsen Rathaus

Sachsenstraße 27

Die Jahreszahl 1538 auf dem Giebelstein weist auf einen Vorgängerbau hin, der 1674 niederbrannte. Zwölf Jahre später wurde

das Rathaus wiederaufgebaut und im 18. Jahrhundert mit einem Dachreiter gekrönt.

## 32 Hohensachsen Katholisches Pfarrhaus

Talstraße 17

Die Kirche wurde 1772 nach Plänen des Heidelberger Maurermeisters Matthias Morath errichtet. 1813 setzte Baudirektor Dyckerhoff dem Bau noch einen Dachreiter auf.

Das Pfarrhaus entstand 1787. Das Deutschordenskreuz im Portalsturz weist darauf hin, dass das Patronatsrecht der Jakobuskirche dem Deutschen Orden übertragen war.





## Ritschweier Bildstock „Am kalten Stein“

33

Der an der Kreuzung der Wege von Ritschweier nach Oberkunzenbach und von Weinheim nach Oberflockenbach gelegene Bildstock stammt aus dem 16./17. Jahrhun-

dert, vielleicht sogar aus spätgotischer Zeit. Seinen Namen „Am kalten Stein“ bzw. „Kalter Herrgott“ trägt er wohl nach dem kalten Wind, der über diese Hohlfläche weht.

## Oberflockenbach Atzelhof

34

### Bildstockweg 7

Das Oberflockenbacher Ortsbild weist noch eine Reihe schöner, größtenteils in das 18. und 19. Jahrhundert zurück zu datierender, Hofanlagen auf.

Der „Atzelhof“ mit einem

Fachwerkbau aus dem frühen 17. Jahrhundert ragt durch Alter und Ausstattung daraus hervor.





## 35 Rippenweier / Heiligkreuz Hessenmühle

Odenwaldstraße 2

Die 1545 erstmals erwähnte Mühle wurde im Dreißigjährigen Krieg zerstört. Das große Fachwerkgehöft mit Mühlen-

bau stammt aus dem 18. Jahrhundert und wurde zeitweilig als Papiermühle und Kupferschmelze genutzt.

## 36 Rippenweier / Heiligkreuz Evangelische Kirche

Odenwaldstraße 4

Erstmals 1496 wurde die Kapelle zum Heiligen Kreuz erwähnt. Chor und Ostteil des heutigen Langhauses reichen in die erste Hälfte des 14. Jahrhunderts zurück. Der Turm mit Spitzhelm stammt

aus dem 15. Jahrhundert. Ende des 18. Jahrhunderts wurde das Langhaus umgebaut und verlängert. Von 1699 bis 1969 wurde die Kirche als Simultankirche von beiden Konfessionen benutzt.





# Führungen und Öffnungszeiten

## Stadtführung

- Öffentliche Führungen:  
Mitte März bis Ende Oktober  
Termine auf Anfrage
- Gruppenführungen:  
jederzeit auf Anfrage  
Stadt Weinheim  
Tourist Information  
Telefon 06201 82610

## Exotenwaldführung


Auf Anfrage  
Stadt Weinheim  
Tourist Information  
Telefon 06201 82610

## Schau- und Sichtungsgarten Hermannshof

Öffnungszeiten:  
Sommerhalbjahr: täglich  
März und Oktober:  
10 bis 18 Uhr  
April bis September:  
10 bis 19 Uhr

Winterhalbjahr:  
Montag bis Freitag:  
10 bis 16 Uhr  
(nicht an Feiertagen)

Kostenpflichtige Führungen:  
Termine nach Vereinbarung,  
Telefon 06201 13652



# Führungen und Öffnungszeiten

Sie haben Fragen oder benötigen weitere Informationen?  
Gerne helfen Ihnen unsere Mitarbeiter:innen weiter:

## **Tourist Information der Stadt Weinheim**

- ▶ **Info-Zentrum Geo-Naturpark Bergstraße-Odenwald**
- ▶ **Tourismusservice Bergstraße, Außenstelle**

Marktplatz 1,  
69469 Weinheim,  
Telefon 06201 82610  
[www.weinheim.de](http://www.weinheim.de)

Öffnungszeiten:

Mo., Di., Do., Fr. 10 bis 17 Uhr  
Mi. + Sa. 10 bis 14 Uhr  
So. (März-Okt.) 11-15 Uhr

## **Museum der Stadt Weinheim**

Amtsgasse 2,  
69469 Weinheim,  
Telefon 06201 82334  
[www.weinheim.de](http://www.weinheim.de)

Öffnungszeiten:

Di. bis Do. und Sa.: 14 bis 17 Uhr  
Sonntag: 10 bis 17 Uhr





## So kommen Sie nach Weinheim:







**Fotografen:**

Claus Borgenheimer  
Thomas Fischer  
Dorith Flößer  
Gunnar Fuchs  
Jasmin Hering  
Rudi Kaltoven  
Roland Kern  
Fritz Kopetzky  
Bernhard Kreutzer  
Roland Robra  
Georg Seeger  
Jasmin Wolf  
Maria Zimmermann

Stadt Weinheim  
Amt für Touristik, Kultur  
und Öffentlichkeitsarbeit  
Marktplatz 1  
69469 Weinheim

Tel.: 06201 82 610  
Fax: 06201 82 619

[www.weinheim.de](http://www.weinheim.de)  
[tourismus@weinheim.de](mailto:tourismus@weinheim.de)

Stand: September 2023